



Team Isengard: *Make Data Search Fun*



KATEGORIEN

- Straßen (456)
- Data-Run (98)
- Infrastruktur (73)
- Bahn (43)
- Luft- und Raumfahrt (8)
- Klima und Wetter (2)
- Wasserstraßen und Gewässer (1)

DATENANBIETER

-
-
- Stadt Moers (43)
 - Berlin: Senatsverwaltung für Stadtentwicklung und Umwelt (41)
 - VBB - Verkehrsverbund Berlin-Brandenburg GmbH (39)
 - Hamburg: Behörde für Wirtschaft, Verkehr und...

456 Datensätze

Sortieren nach

Aktualität

Straßen × Alles zurücksetzen

Radmesser Open Data

Dieser Datensatz enthält alle Überholvorgänge, die im Rahmen des Projekts "Radmesser" von 100 freiwilligen Fahrradfahrerinnen und Fahrradfahrern im Zeitraum (von 23.8.2018 bis 12.11.2018) in Berlin erfasst wurden. Zur Verfügung gestellt werden nur die Vorgänge, für die verlässliche Geo-Koordinaten vorliegen, so dass sie eindeutig einer Straße, einem Straßenabschnitt oder einem Bezirk zugeordnet werden können. Insgesamt sind das 15.561 Überholvorgänge. Den Datensatz gibt es als .geo.json und .csv. Das .geo.json ist angelehnt an den Fis-Broker Datensatz „Detailnetz“ des Berliner Senats: <https://fbinter.stadt-berlin.de/fb/index.jsp> Er enthält alle Detailnetz-Segmente, die von unseren Teilnehmer*innen abgefahren wurden (mit den entsprechenden Segment-Informationen). Zusätzlich zu den Senats-Informationen hat jedes Segment das Attribut „stats“, das weitere Informationen wie die einzelnen Überholabstände und die Zahl der gemessenen Überholvorgänge enthält. Das .csv enthält alle Überholvorgänge mit Abständen.



Straßen



Data-Run

Bereitgestellt durch*Der Tagesspiegel***Art des Datenzugangs**[Dateidownload](#)**Aktualität der****Datensatzbeschreibung**

20.03.2019

Berlin: Detailnetz Berlin

Bereitgestellt durch*Berlin: Senatsverwaltung für*



KATEGORIEN

- Straßen (456)
- Data-Run (98)
- Infrastruktur (73)
- Bahn (43)
- Luft- und Raumfahrt (8)
- Klima und Wetter (2)

456 Datensätze

Sortieren nach

Aktualität

Straßen × Alles zurücksetzen

Radmesser Open Data

Dieser Datensatz enthält alle Überholvorgänge, die im Rahmen des Projekts "Radmesser" von 100 freiwilligen Fahrradfahrerinnen und Fahrradfahrern im Zeitraum (von 23.8.2018 bis 12.11.2018) in Berlin erfasst wurden. Zur Verfügung gestellt werden nur die Vorgänge, für die verlässliche Geo-Koordinaten



weit data

Suchen

Erweiterte Suche

Kartensuche

DATA CATALOG

[/ Datasets](#)

[Organizations](#)



weather data



Order by:

Relevance

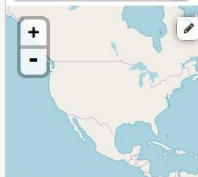
Datasets ordered by Relevance

You are searching in the list of datasets. Show results in entire Data.gov site.

Filter by location

Clear

Enter location...



Map tiles & Data by [OpenStreetMap](#), under [CC BY SA](#).

Topics

A-Z

-19

Clear All

Local Government (79)

Climate (69)

Disasters (27)

Agriculture (22)

AAPI (11)

Show More Topics

Topic Categories

26,480 datasets found for "weather data"

NREL RSF Weather Data 2011

Department of Energy — A csv containing hourly weather data at NREL's Research and Support Facility (RSF) for 2011.

CSV



Liquid Robotics Wave Glider, Honey Badger (G3), 2015, Weather

National Oceanic and Atmospheric Administration, Department of Commerce — Liquid Robotics Wave Glider, Honey Badger (G3), 2015, Weather. The MAGI mission is to use the Wave Glider to sample the late summer chlorophyll bloom that develops...

HTML OPeNDAP HTML HTML HTML HTML 4 more in dataset



United States Weather Resource Data, compatible with System Advisor Model (SAM)

Department of Energy — Weather resource data for the United States for use in the System Advisor Model (SAM). More information on the System Advisor Model is available at...

cbwfdb



San Clemente Island Data: San Clemente Island, California (Data)

Department of Energy — Wind data from January 1, 2000 to July 17, 2005

HTML HTML



South Park Mountain Data: South Park, Colorado (Data)

149 Treffer



Erweiterte Suche

Alles 149

Daten 81

Informationen 12

Blog-Beiträge 56

Sortieren nach: Relevanz absteigend

Filtermöglichkeiten

zurücksetzen

KATEGORIEN

- Bevölkerung und Gesellschaft (4)
- Bildung, Kultur und Sport (8)
- Justiz, Rechtssystem und öffentliche Sicherheit (3)
- Regierung und öffentlicher Sektor (5)
- Umwelt (5)
- Verkehr (7)
- Wirtschaft und Finanzen (32)
- Wissenschaft und Technologie (2)

DATENBEREITSTELLER

- Open.NRW (62)
- GDI-DE (16)
- Transparenzportal Bremen (1)
- Transparenzportal Hamburg (1)
- Berlin Open Data (1)



Blog

Nutzen, zusammenführen, weiterverwenden - Positionspapier "Open Data in Kommunen" veröffentlicht

[Presseinformation von VITAKO, DStGB und KGSt] Eine Reihe von Landkreisen, Städten und Gemeinden denkt über eine Öffnung ihrer Datenbestände nach oder setzt bereits entsprechende Konzepte um. Open ...

Letzte Änderung: 08.05.2014

Zeitraum: -

zum Blogbeitrag



Datensatz

Stadt Bonn: Liste der Schulen

Die Übersichtsliste enthält Angaben zum Schulnamen, Adresse, LDS-Nr. (Statistiknummer Land NRW), Trägerschaft, Stadtbezirk und Schulform. Zu diesem Themengebiet sind in diesem Portal zusätzlich auc...

Dateiformate: CSV JSON

Letzte Änderung: 07.07.2017

Zeitraum: -

Veröffentlichende Stelle: -

Kategorie:

- Bildung, Kultur und Sport
- Wissenschaft und Technologie

Offenheit der Lizenz: Freie Nutzung

zum Datensatz



KATEGORIEN

- Straßen (456)
- Data-Run (98)
- Infrastruktur (73)
- Bahn (43)
- Luft- und Raumfahrt (8)
- Klima und Wetter (2)

456 Datensätze

Sortieren nach

Aktualität

Radmesser Open Data

Dieser Datensatz enthält alle Überholvorgänge, die im Rahmen des Projekts "Radmesser" von 100 freiwilligen Fahrradfahrerinnen und Fahrradfahrern im Zeitraum (von 23.8.2018 bis 12.11.2018) in Berlin erfasst wurden. Zur Verfügung gestellt werden nur die Vorgänge, für die verlässliche Geo-Koordinaten

Bereitgestellt durch



DATA CATALOG

weit data

Suchen

Erweiterte Suche

Kartensuche

149 Treffer



Erweiterte Suche

Alles 149

Daten 81

Informationen 12

Blog-Beiträge 56

Sortieren nach Relevanz absteigend

weather data



Order by:

Relevance

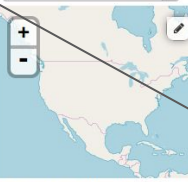
Datasets ordered by Relevance

You are searching in the list of datasets. Show results in entire Data.gov site.

Filter by location

Clear

Enter location...



Map tiles & Data by OpenStreetMap, under CC BY SA

Topics

Clear All

Local Government (79)

Climate (69)

Disasters (27)

Agriculture (22)

AAPI (11)

Show More Topics

Topic Categories

26,480 datasets found for "weather data"

NREL RSF Weather Data 2011

Department of Energy - A csv containing hourly weather data at NREL's Research and Support Facility (RSF) for 2011.

CSV

Liquid Robotics Wave Glider, Honey Badger (G3), 2015, Weather

National Oceanic and Atmospheric Administration, Department of Commerce - Liquid Robotics Wave Glider, Honey Badger (G3), 2015, Weather. The MAGI mission is to use the Wave Glider to sample the late summer chlorophyll bloom that develops...

HTML OPeNDAP HTML STML HTML HTML 4 more in dataset

United States Weather Resource Data, compatible with System Advisor Model (SAM)

Department of Energy - Weather resource data for the United States for use in the System Advisor Model (SAM). More information on the System Advisor Model is available at:...

cbwfdb

San Clemente Island Data: San Clemente Island, California (Data)

Department of Energy - Wind data from January 1, 2000 to July 17, 2005

HTML HTML

South Park Mountain Data: South Park, Colorado (Data)

Federal

Federal

Federal

Federal



Blog

Nutzen, zusammenführen, weiterverwenden - Positionspapier "Open Data in Kommunen" veröffentlicht

[Presseinformation von VITAKO, DStGB und KGSt] Eine Reihe von Landkreisen, Städten und Gemeinden denkt über eine Öffnung ihrer Datenbestände nach oder setzt bereits entsprechende Konzepte um. Open ...

Letzte Änderung: 08.05.2014

Zeitraum: -

zum Blogbeitrag



Datensatz

Stadt Bonn: Liste der Schulen

Die Übersichtsliste enthält Angaben zum Schulnamen, Adresse, LDS-Nr. (Statistiknummer Land NRW), Trägerschaft, Stadtbezirk und Schulform. Zu diesem Themengebiet sind in diesem Portal zusätzlich auch...

Dateiformate: CSV JSON

Letzte Änderung: 07.07.2017

Zeitraum: -

zum Datensatz

Veröffentlichende Stelle: -

Kategorie:

- Bildung, Kultur und Sport
- Wissenschaft und Technologie

Offenheit der Lizenz: Freie Nutzung

Filtermöglichkeiten

zurücksetzen

KATEGORIEN

- Bevölkerung und Gesellschaft (4)
- Bildung, Kultur und Sport (8)
- Justiz, Rechtssystem und öffentliche Sicherheit (3)
- Regierung und öffentlicher Sektor (5)
- Umwelt (5)
- Verkehr (7)
- Wirtschaft und Finanzen (32)
- Wissenschaft und Technologie (2)

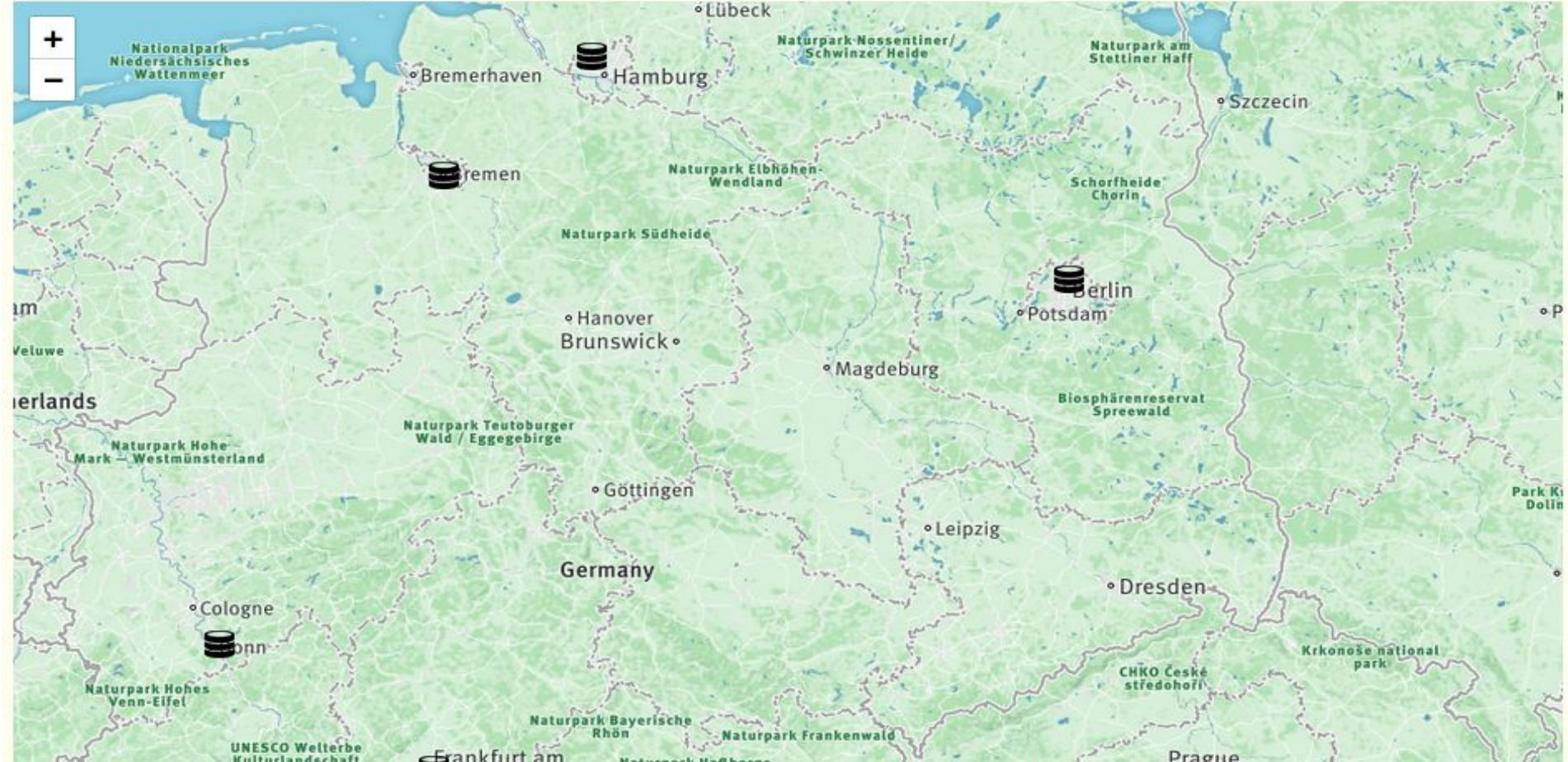
DATENBEREITSTELLER

- Open.NRW (62)
- GDI-DE (16)
- Transparenzportal Bremen (1)
- Transparenzportal Hamburg (1)
- Berlin Open Data (1)

Neue Benutzeroberfläche für die Datensuche

Make Data Search Fun

Search Databases..



Lake Data Search Fun

Search Databases..



Make Data Search Fun



Das offene Datenportal des BMVI

mcloud.de

1043 Datasets

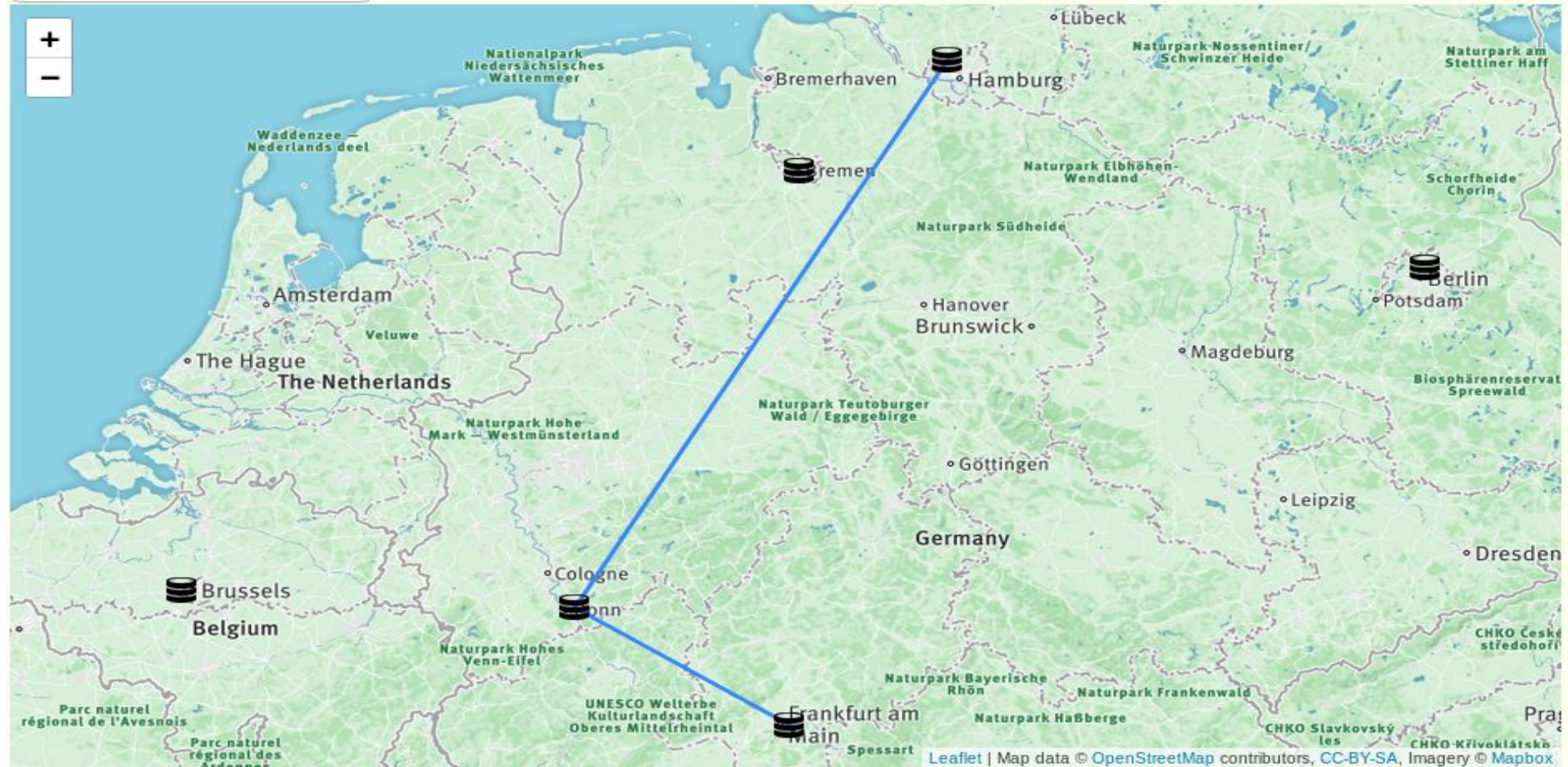
- .csv - 515
- .xml - 335
- .kml - 150
- .rdf - 29
- .pdf - 14

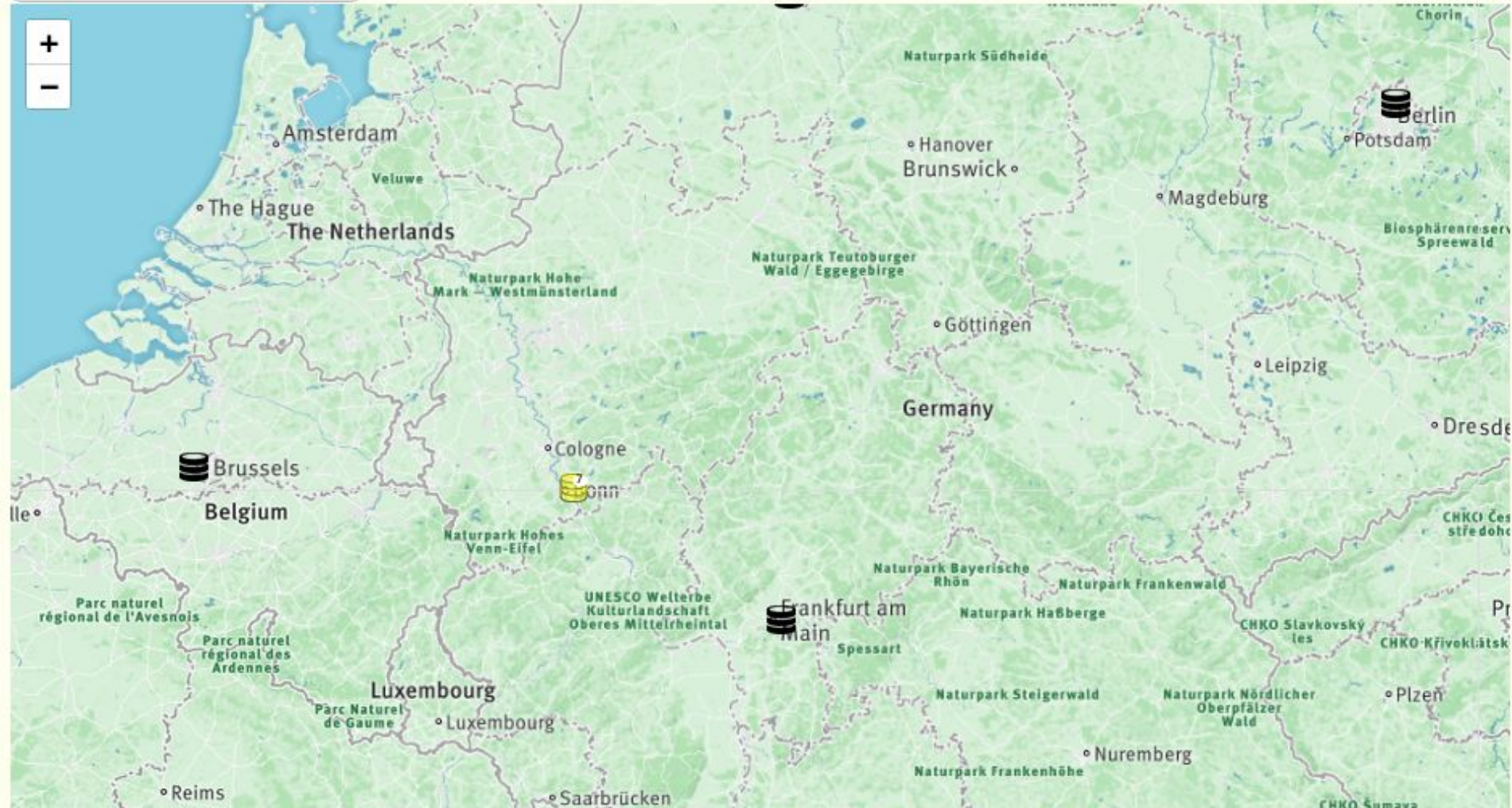
Beschreibung

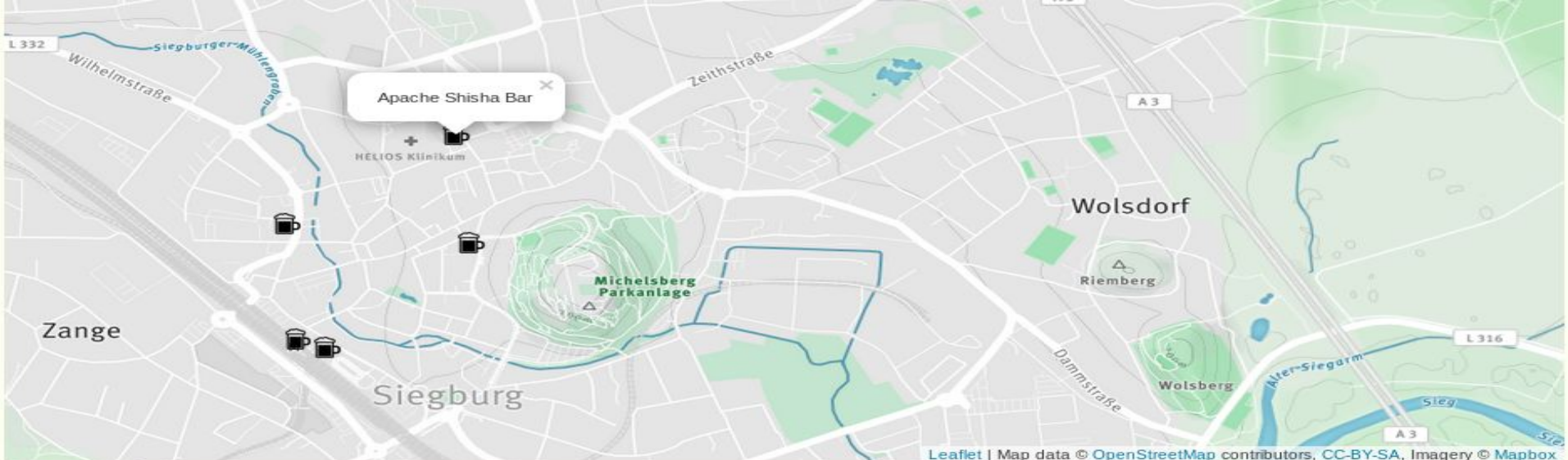
Geo-, Mobilitäts- und Verkehrsdaten, kombiniert mit Wetter-, Hydrographie- oder Klimadaten.

[Zeige Links](#)

Make Data Search Fun







Leaflet | Map data © OpenStreetMap contributors, CC-BY-SA, Imagery © Mapbox

ClearMap

mCloud

```
PREFIX lgd: <http://linkedgeodata.org/ontology/>
PREFIX geom: <http://geovocab.org/geometry#>
PREFIX ogc: <http://www.opengis.net/ont/geosparql#>
PREFIX owl: <http://www.w3.org/2002/07/owl#>
```

```
SELECT ?name, ?geo
{
  ?bonn owl:sameAs <http://dbpedia.org/resource/Bonn> .
  ?bonn geom:geometry [ ogc:asWKT ?bonnGeo ] .

  ?bar a lgd:Bar .
  ?bar rdfs:label ?name .
  ?bar geom:geometry [ ogc:asWKT ?geo ] .

  FILTER(bif:st_intersects (?bonnGeo, ?geo, 5)) .
} LIMIT 10
```

Execute Query

OpenStreetMap

```
PREFIX geom: <http://geovocab.org/geometry#>
PREFIX ogc: <http://www.opengis.net/ont/geosparql#>
PREFIX owl: <http://www.w3.org/2002/07/owl#>
PREFIX dbo: <http://dbpedia.org/ontology/>
PREFIX dbr: <http://dbpedia.org/resource/>
```

```
SELECT *
{
  ?location dbo:location dbr:London .
  ?location rdfs:label ?name .
  OPTIONAL {?location geom:geometry ?geo . }
} LIMIT 10
```

Execute Query



mCloud

```
PREFIX lgd: <http://linkedgeodata.org/ontology/>
PREFIX geom: <http://geovocab.org/geometry#>
PREFIX ogc: <http://www.opengis.net/ont/geosparql#>
PREFIX owl: <http://www.w3.org/2002/07/owl#>
```

```
SELECT ?name, ?geo
{
  ?bonn owl:sameAs <http://dbpedia.org/resource/Bonn> .
  ?bonn geom:geometry [ ogc:asWKT ?bonnGeo ] .

  ?bar a lgd:Bar .
  ?bar rdfs:label ?name .
  ?bar geom:geometry [ ogc:asWKT ?geo ] .

  FILTER(bif:st_intersects (?bonnGeo, ?geo, 5) ) .
}
```

Execute Query

OpenStreetMap

```
PREFIX geom: <http://geovocab.org/geometry#>
PREFIX ogc: <http://www.opengis.net/ont/geosparql#>
PREFIX owl: <http://www.w3.org/2002/07/owl#>
PREFIX dbo: <http://dbpedia.org/ontology/>
PREFIX dbr: <http://dbpedia.org/resource/>
```

```
SELECT *
{
  ?location dbo:location dbr:London .
  ?location rdfs:label ?name .
  OPTIONAL {?location geo:geometry ?geo . }
} LIMIT 10
```

Execute Query

govdata.de

Specify your SPARQL Query here

Execute Query

name	geo
"Blow Up"	"POINT(7.1037062 50.735059)"^^<http://www.openlinksw.com/schemas/virtrdf#Geometry>
"Weinkommissar"	"POINT(7.0996272 50.7365504)"^^<http://www.openlinksw.com/schemas/virtrdf#Geometry>
"Bar Ludwig"	"POINT(7.0947288 50.7379789)"^^<http://www.openlinksw.com/schemas/virtrdf#Geometry>
"extra dry"	"POINT(7.088463 50.7223029)"^^<http://www.openlinksw.com/schemas/virtrdf#Geometry>
"Nyx"	"POINT(7.0900926 50.739342)"^^<http://www.openlinksw.com/schemas/virtrdf#Geometry>
"Karizma"	"POINT(7.0936489105225 50.742710113525)"^^<http://www.openlinksw.com/schemas/virtrdf#Geometry>
"53 Cocktailbar & Lounge"	"POINT(7.1053723 50.7356954)"^^<http://www.openlinksw.com/schemas/virtrdf#Geometry>
"Hausbar"	"POINT(7.1070659 50.7369941)"^^<http://www.openlinksw.com/schemas/virtrdf#Geometry>
"Che Guevara"	"POINT(7.0960674 50.7339745)"^^<http://www.openlinksw.com/schemas/virtrdf#Geometry>
"Shaker's"	"POINT(7.0928873 50.7365094)"^^<http://www.openlinksw.com/schemas/virtrdf#Geometry>

Niklas Petersen - Fraunhofer IAIS

np00.github.io

niklas.petersen@iais.fraunhofer.de (bis Mai)

niklas.petersen@eccenca.com (ab Juni)

@ mFund Projekt: **LIMBO**

Jörg Waitelonis - Yovisto

joerg@yovisto.com